



SPIS. ZN.: VÝST-5343/2012-Va-6/2013
Č.J.: PDMUJA 2989/2013
VYŘIZUJE: Jana Vágnerová
TEL.: 491 847 255
E-MAIL: vagnerova@jaromer-josefov.cz
DATUM: 4. 2. 2013

VEŘEJNÁ VYHLÁŠKA

ÚZEMNÍ ROZHODNUTÍ č. 6/2013 O UMÍSTĚNÍ STAVBY

Dne 12. 12. 2012 podala společnost Královéhradecká Labská o.p.s., Československé armády 408, Hradec Králové, IČ 275 52 969 zastoupená p. Lubošem Tuzarem, předsedou správní rady, bytem Fučíkova 529, Smiřice, zastoupena na základě plné moci společností HIGHWAY DESIGN, s.r.o., Okružní 948/7, 500 03 Hradec Králové IČ 275 13 351 žádost o vydání územního rozhodnutí o umístění stavby - **„Cyklostezka Hradec Králové – Jaroměř – Kuks“ (doplnění úseků 1, 2, 3, 4, 5 a 8.1)** na pozemcích:

- **doplnění úseku č. 1** Hradec Králové/Věkoše – Předměřice nad Labem (délka 20,00 m) na pozemcích p.p.č. 492, 995/2, 1012/3 katastrální území Věkoše

- **doplnění úseku č. 2** Předměřice nad Labem – Lochenice (délka 23,50 m) na pozemcích p.p.č. 2354 katastrální území Předměřice nad Labem

- **doplnění úseku č. 3** Lochenice – Smiřice (délka 120,54 m + 23,76 m + 26,50 m)

úsek č. 3.1 (Lochenice – ČOV Smiřice) na pozemcích p.p.č. 297/2 katastrální území Skalice u Smiřic, na pozemcích p.p.č. 488/3 (dle GP 1307/15), 1307/14, 555/1 (dle GP 1307/13) katastrální území Smiřice

úsek č. 3.2 (ul. Labská – starý most přes řeku Labe) na pozemcích p.p.č. 694/4, 668/4 katastrální území Smiřice

- **doplnění úseku č. 4** Smiřice – Černožice nad Labem (délka 52,50 m) na pozemcích p.p.č. 447/4, 447/3, 696/6 katastrální území Černožice nad Labem

- **doplnění úseku č. 5** Černožice nad Labem – Jaroměř (délka 10,00 m) na pozemcích p.p.č. 692/2 katastrální území Černožice nad Labem

- **změna na úseku č. 8.1** Jaroměř (Úpa) (délka 97,00 m) na pozemcích p.p.č. 4331/1 katastrální území Jaroměř

Na stavbu bylo vydáno Územní rozhodnutí č. 227/2009 o umístění stavby ze dne 7. 12. 2009.

Městský úřad Jaroměř, odbor výstavby jako obecný stavební úřad dle § 13 odst. 1 písm. c) zákona č. 183/2006 Sb., o územním plánování a stavebním řádu (stavební zákon), ve znění pozdějších předpisů, jako příslušný obecný stavební úřad v souladu s čl. II odst. 14 zákona č. 350/2012 Sb., vykonávající působnost dle § 190 odst. 1 stavebního zákona (mimo obce Chvalkovice a Velký Třebešov), posoudil žádost o vydání územního rozhodnutí podle § 84 až 90 stavebního zákona o vydání rozhodnutí o umístění stavby nebo zařízení (dále jen „rozhodnutí o umístění stavby“) a na základě tohoto posouzení vydává podle § 79 a 92 stavebního zákona a § 9 vyhlášky č. 503/2006 Sb., o podrobnější úpravě územního řízení, veřejnoprávní smlouvy a územního opatření

územní rozhodnutí o umístění stavby

- „Cyklostezka Hradec Králové – Jaroměř – Kuks“ (doplnění úseků 1, 2, 3, 4, 5 a 8.1) na pozemcích:
- doplnění úseku č. 1 Hradec Králové/Věkoše – Předměřice nad Labem (délka 20,00 m) na pozemcích p.p.č. 492, 995/2, 1012/3 katastrální území Věkoše
- doplnění úseku č. 2 Předměřice nad Labem – Lochenice (délka 23,50 m) na pozemcích p.p.č. 2354 katastrální území Předměřice nad Labem
- doplnění úseku č. 3 Lochenice – Smiřice (délka 120,54 m + 23,76 m + 26,50 m)
 - úsek č. 3.1 (Lochenice – ČOV Smiřice) na pozemcích p.p.č. 297/2 katastrální území Skalice u Smiřic, na pozemcích p.p.č. 488/3 (dle GP 1307/15), 1307/14, 555/1 (dle GP 1307/13) katastrální území Smiřice
 - úsek č. 3.2 (ul. Labská – starý most přes řeku Labe) na pozemcích p.p.č. 694/4, 668/4 katastrální území Smiřice
- doplnění úseku č. 4 Smiřice – Černožice nad Labem (délka 52,50 m) na pozemcích p.p.č. 447/4, 447/3, 696/6 katastrální území Černožice nad Labem
- doplnění úseku č. 5 Černožice nad Labem – Jaroměř (délka 10,00 m) na pozemcích p.p.č. 692/2 katastrální území Černožice nad Labem
- změna na úseku č. 8.1 Jaroměř (Úpa) (délka 97,00 m) na pozemcích p.p.č. 4331/1 katastrální území Jaroměř

Cyklostezka je vedena dle jednotlivých úseků a obsahuje: projektová dokumentace k územnímu řízení řeší - „Cyklostezka Hradec Králové – Jaroměř – Kuks“ (doplnění úseků 1, 2, 3, 4, 5 a 8.1) na pozemcích: - doplnění úseku č. 1 Hradec Králové/Věkoše – Předměřice nad Labem (délka 20,00 m) pozemcích p.p.č. 492, 995/2, 1012/3 katastrální území Věkoše – začátek - napojení na MK „Cimlerova/Plotišťská“ v místě stávajícího sjezdu, konec – napojení na územně a stavebně povolenou stavbu cyklostezky ve staničení km 0,000 00, - doplnění úseku č. 2 Předměřice nad Labem – Lochenice (délka 23,50 m) na pozemcích p.p.č. 2354 katastrální území Předměřice nad Labem – začátek – napojení na územně a stavebně povolenou stavbu cyklostezky ve staničení km 0,549 90, konec – napojení na územně a stavebně povolenou stavbu cyklostezky ve staničení km 0,573 30, - doplnění úseku č. 3 Lochenice – Smiřice (délka 120,54 m + 23,76 m + 26,50 m), úsek č. 3.1 (Lochenice – ČOV Smiřice) na pozemcích p.p.č. 297/2 katastrální území Skalice u Smiřic, na pozemcích p.p.č. 488/3 (dle GP 1307/15), 1307/14, 555/1 (dle GP 1307/13) katastrální území Smiřice, začátek doplnění 1 – napojení na územně a stavebně povolenou stavbu cyklostezky ve staničení km 2,936 57, konec doplnění 1 – napojení na územně a stavebně povolenou stavbu cyklostezky ve staničení km 3,055 67, začátek doplnění 2 – napojení na územně a stavebně povolenou stavbu cyklostezky ve staničení km 3,474 94, konec doplnění 2 – napojení na územně a stavebně povolenou stavbu cyklostezky ve staničení km 3,498 70, úsek č. 3.2 (ul. Labská – starý most přes řeku Labe) na pozemcích p.p.č. 694/4, 668/4 katastrální území Smiřice, začátek – napojení na územně a stavebně povolenou stavbu cyklostezky ve staničení km 0,732 00, konec – napojení na MK u starého mostu přes řeku Labe v místě stáv. sjezdu, - doplnění úseku č. 4 Smiřice – Černožice nad Labem (délka 52,50 m) na pozemcích p.p.č. 447/4, 447/3, 696/6 katastrální území Černožice nad Labem, začátek – napojení na územně a stavebně povolenou stavbu cyklostezky ve staničení km 1,653 72, konec – napojení – na stávající sjezd ze silnice č. III/2998 u mostu přes řeku Labe, - doplnění úseku č. 5 Černožice nad Labem – Jaroměř (délka 10,00 m) na pozemcích p.p.č. 692/2 katastrální území Černožice nad Labem, začátek – napojení na stávající nezpevněnou cestu, konec – napojení na začátek územně a stavebně povolené stavby cyklostezky ve staničení km 0,000, - změna na úseku č. 8.1 Jaroměř (Úpa) (délka 97,00 m) na pozemcích p.p.č. 4331/1 katastrální území Jaroměř, začátek – napojení na územně a stavebně povolenou stavbu cyklostezky ve staničení km 0,449, konec – napojení na územně a stavebně povolenou stavbu cyklostezky ve staničení km 0,546.

Na stavbu „Cyklostezka Hradec Králové – Jaroměř – Kuks“ bylo vydáno územní rozhodnutí č. 227/2009 o umístění stavby ze dne 7. 12. 2009.

Pro umístění a projektovou přípravu stavby se stanoví tyto podmínky:

1. Stavba bude umístěna dle předloženého projektu stavby k územnímu řízení zpracovaného v listopadu 2012 panem Ing. Jiřím Nývltem, autorizovaný inženýr pro dopravní stavby, pod číslem zakázky 40/S/2009.
2. Musí být dodrženy podmínky dané ve vyjádření společnosti Telefónica Czech Republic, a.s., Za Brumlovkou 266/2, 140 22 Praha ze dne 22. 5. 2012 pod č.j. 87875/12:
 - 2.1. Dojde ke střetu se sítí elektronických komunikací (dále jen SEK) společnosti Telefónica, jejíž existence a poloha je zakreslena v příloženém výkresu. Ochranné pásmo SEK je v souladu s ustanovením § 102 zákona č. 127/2005 Sb., o elektronických komunikacích a o změně některých souvisejících zákonů stanoveno rozsahem 1,50 m po stranách krajního vedení SEK a není v příloženém výkresu z účelové mapy SEK společnosti Telefónica vyznačeno (dále jen „Ochranné pásmo“).
 - 2.2. Stavebník, nebo jím pověřená třetí osoba, je povinen bez zbytečného odkladu poté, kdy zjistil, že jeho záměr, pro který podal žádost, je v kolizi se SEK a nebo zasahuje do Ochranného pásma SEK, nejpozději však před počátkem zpracování projektové dokumentace stavby, která koliduje se SEK a nebo zasahuje do Ochranného pásma SEK, vyzvat společnost Telefónica ke stanovení konkrétních podmínek ochrany SEK, případně k přeložení SEK, a to v pracovní dny od 8.00 do 15.00, prostřednictvím zaměstnance společnosti Telefónica pověřeného ochranou sítě – Pavel Rejmont, tel. 720752323, e-mail: rejmont.pavel@o2.com (dále jen POS).
 - 2.3. Přeložení SEK zajistí její vlastník, společnost Telefónica. Stavebník, který vyvolal překládku SEK je dle ustanovení § 104 odst. 16 zákona č. 127/2005 Sb., o elektronických komunikacích a o změně některých souvisejících zákonů povinen uhradit společnosti Telefónica veškeré náklady na nezbytné úpravy dotčeného úseku SEK, a to na úrovni stávajícího technického řešení.
 - 2.4. Pro účely přeložení SEK dle bodu (3) je stavebník povinen uzavřít se společností Telefónica Smlouvu o realizaci překládky SEK.
 - 2.5. Stavebník, nebo jím pověřená třetí osoba je povinen řídit se Všeobecnými podmínkami ochrany SEK společnosti Telefónica.
3. Trasa cyklostezky (úsek Semonice – Kuks) vede převážně ve stávajících účelových cestách, v zemědělsky obhospodařovaných pozemcích nebo v zastavěném území. Nebude zřizováno přemostění vodního toku či kácen břehový porost významného krajinného prvku Labe, Metuje či Úpy. Správní orgán nebude tedy vyžadovat závazné stanoviska k zásahům do výše uvedených významných krajinných prvků.
4. Veškeré souběhy s vodními toky budou odsouhlaseny správcem těchto vodních toků.
5. Stavbou nesmí dojít ke zhoršení odtokových poměrů, bude zachována stávající niveleta terénu.
6. Před vydáním stavebního povolení bude povodňovým orgánům dotčených obcí předložen aktuální povodňový plán pro období výstavby k potvrzení souladu s povodňovým plánem těchto dotčených obcí.
7. V souvislosti se stavebními pracemi nebude na lesním pozemku docházet ke kácení stromů, k jejich poškozování, ani k ukládání stavebního či jiného materiálu.
8. Stavba bude realizována tak, aby na lesním pozemku nebylo ohroženo řádné hospodaření včetně dopravy dříví.
9. Na lesní pozemky nebude vjížděno s motorovými vozidly.
10. Odnímaná plocha bude zaměřena podle situace ověřené stavebním úřadem.

11. Kulturní vrstvy budou skryty do hloubky 25 cm. a 84 m³ zeminy bude uloženo na p.p.č. 488/3, 489, 551/1 k.ú. Smiřice a 297/2 k.ú. Skalice a bude použita k ozelenění po dostavbě. Zbývající část bude rozprostřena na zbývajících částech pozemků (viz dokumentace Ing. Květuše Karlíčková říjen 2012).
12. Finanční odvody za odnětí zemědělské půdy ze zemědělského půdního fondu budou předepsány v rozhodnutí vydaném orgánem ochrany zemědělského půdního fondu po nabytí právní moci územního rozhodnutí nebo stavebního povolení.
13. Po dokončení stavby bude odboru životního prostředí Magistrátu města Hradec Králové předloženo skutečné zaměření stavby pro porovnání výměry uvedené v souhlasu k odnětí půdy ze zemědělského půdního fondu.
14. Bude-li akcí dotčena bezpečnost a plynulost provozu na dotčených i přilehlých pozemních komunikacích, předloží zhotovitel či investor v dostatečném časovém předstihu (min. 1 měsíc před zahájením prací) dopravnímu inspektorátu Policie České republiky, Krajské ředitelství Policie Královéhradeckého kraje, územní odbor Hradec Králové návrh přechodné úpravy provozu na pozemních komunikacích (dopravní značení). Tento návrh bude sloužit jako podklad pro písemné vyjádření či stanovisko k stanovení přechodné úpravy provozu na pozemních komunikacích příslušným orgánem státní správy ve smyslu § 77 odst. 1) písm. a) a písm. c) a § 77 odst. 2) Zákona č. 361/2000 Sb., o provozu na pozemních komunikacích a o změnách některých zákonů, v platném znění.
15. V průběhu realizace stavby předloží investor dopravnímu inspektorátu Policie České republiky, Krajské ředitelství Policie Královéhradeckého kraje, územní odbor Hradec Králové samostatnou zjednodušenou projektovou dokumentaci – návrh místní úpravy provozu na pozemních komunikacích (dopravní značení). Tento návrh bude sloužit jako podklad pro písemné vyjádření či stanovisko místní úpravy provozu na pozemních komunikacích příslušným orgánem státní správy ve smyslu § 77 odst. 1) písm. a) a písm. c) a § 77 odst. 2) Zákona č. 361/2000 Sb., o provozu na pozemních komunikacích a o změnách některých zákonů, v platném znění.
16. Realizace stavby je možná jen v případě, že nebudou jakýmkoli způsobem poškozovány a ničeny stávající dřeviny v okolí stavby.
17. V souvislosti se vzdáleností stromů od plánovaných výkopů Magistrát Města Hradec Králové, odbor životního prostředí upozorňuje na platnost ČSN DIN 839061 – ochrana stromů, porostů a vegetačních ploch při stavebních pracích, kde je minimální vzdálenost 2,50 m od paty kmene stromu.
18. Všechny dřeviny jsou dle § 5 odstavec 1) a § 7 odstavec 1) zákona č. 114/1992 Sb. chráněny před ničením a poškozováním. S tím je povinen počítat investor stavby po celou dobu provádění zemních prací. V případě svévolného poškození dřevin hrozí pachateli citelná sankce.
19. Veškeré práce v okolí stromů budou prováděny ručně pod odborným dohledem s tím že nebudou přerušeny kořeny průměru nad 1 cm.
20. Zahájení stavby bude telefonicky oznámeno orgánu ochrany přírody, aby mohla být prováděna průběžná kontrola ochrany dřevin na místě.
21. Investor (stavebník) zabezpečí přednostní využití odpadů, které při stavební činnosti (demolici, terénních úpravách) vzniknou, nebo odstranění odpadů předáním oprávněné osobě dle § 12 odst. 3 zákona o odpadech. Před předáním odpadů oprávněné osobě budou odpady soustředovány utříděné podle jednotlivých druhů a kategorií a zabezpečeny před znehodnocením, odcizením nebo únikem.
22. Doklady o využití, nebo předání odpadů oprávněným osobám budou předloženy k závěrečné kontrolní prohlídce.
23. Projektová dokumentace bude obsahovat souhrnnou zprávu, v které bude uvedeno, jak jsou výše

uvedené předpisy splněny.

24.Napojení na pozemní komunikace budou stávající.

25.Stanovení dopravních tras bude projednáno – pro veškerou staveništní dopravu.

26.Zařízení staveniště nebude umístěno na přilehlých komunikacích.

27.Vozidla stavby budou na veřejné komunikace vyjíždět zcela očištěna.

28.V případě omezení provozu na přilehlých komunikacích zažádá stavebník odbor dopravy Magistrátu Města Hradec Králové o stanovení přechodné úpravy provozu na pozemních komunikacích dle § 77 zákona č. 361/2000 Sb., o provozu na pozemních komunikacích a o zvláštní užívání komunikace dle § 25 zákona č. 13/1997 Sb., o pozemních komunikacích ve znění pozdějších předpisů.

29. Musí být dodrženy podmínky dané ve stanovisku RWE Distribuční služby, s.r.o., Plynárenská 499/1, Brno ze dne 11. 6. 2012 pod zn. 5000641659:

V zájmovém prostoru stavby dojde k dotyku s těmito plynárenskými zařízeními: STL plynovod PE dn 160.

RWE Distribuční služby, s.r.o., Plynárenská 499/1, Brno požaduje zachovat stávající krytí plynovodu.

Pokud při stavbě bude zjištěno, že plynovod bude mít vůči nové niveletě krytí menší jak 80 cm, bude nutné provést přeložku tohoto plynárenského zařízení tak, aby bylo dosaženo požadovaného krytí. Tyto práce budou provedeny v souladu se zákonem č. 458/2000 Sb. v platném znění jako přeložka plynárenského zařízení na náklady investora. Tato případná přeložka musí být odsouhlasena samostatným stanoviskem.

Dopravní značení musí být umístěno od stávajícího plynárenského zařízení v minimální vzdálenosti 1,00 m. Při vysazování stromů a okrasných dřevin musí být dodržena od stávajícího plynárenského zařízení vzdálenost minimálně 2 metry na obě strany od osy plynovodu.

Po odtěžení stávající konstrukce bude podstatně sníženo krytí stávajícího plynovodu. Proto je vyloučeno použití těžké mechanizace (zejména válců s trny, zemních fréz, atd.) přímo nad potrubím.

29.1.Stavební činnosti v ochranném pásmu plynárenského zařízení je možné realizovat pouze při dodržení podmínek stanovených RWE Distribuční služby, s.r.o. Nebudou-li tyto podmínky dodrženy, budou stavební činnosti, popř. úpravy terénu prováděné v ochranném pásmu plynárenského zařízení považovány dle § 68 zákona č. 458/2000 Sb. ve znění pozdějších předpisů za činnost bez předchozího souhlasu. Při každé změně projektu nebo stavby (zejména trasy navrhovaných inženýrských sítí) je nutné požádat o nové stanovisko k této změně.

29.2.Před zahájením stavební činnosti v ochranném pásmu plynárenských zařízení bude provedeno vytyčení plynárenského zařízení. Vytyčení provede příslušné regionální centrum. Žádost o vytyčení bude podána minimálně 7 dní před požadovaným vytyčením. Bez vytyčení a přesného určení uložení plynárenského zařízení nesmí být stavební činnosti zahájeny. Vytyčení plynárenského zařízení se považuje za zahájení stavební činnosti v ochranném pásmu plynárenského zařízení. O provedeném vytyčení bude sepsán protokol.

29.3.Bude dodržena mj. ČSN 736005, TPG 70204-tab.8 zákon č. 458/2000 Sb. ve znění pozdějších předpisů, případně další předpisy související s uvedenou stavbou.

29.4.Pracovníci provádějící stavební činnosti budou prokazatelně seznámeni s polohou plynárenského zařízení, rozsahem ochranného pásma a těmito podmínkami.

29.5.Při provádění stavební činnosti v ochranném pásmu plynárenského zařízení je investor povinen učinit taková opatření, aby nedošlo k poškození plynárenského zařízení nebo ovlivnění jeho

bezpečnosti a spolehlivosti provozu. Nebude použito nevhodného nářadí, zemina bude těžena pouze ručně bez použití pneumatických, elektrických, bateriových a motorových nářadí.

29.6.Odkryté plynárenské zařízení bude v průběhu nebo při přerušení stavební činnosti řádně zabezpečeno proti jeho poškození.

29.7.V případě použití bezvýkopových technologií (např. protlaku) bude před zahájením stavební činnosti provedeno obnažení plynárenského zařízení v místě křížení.

29.8.Neprodleně oznámit každé i sebemenší poškození plynárenského zařízení (vč. izolace, signalizačního vodiče, výstražné fólie, atd.) na telefon 1239.

29.9.Před provedením zásypu výkopu v ochranném pásmu plynárenského zařízení bude provedena kontrola dodržení podmínek stanovených pro stavební činnosti v ochranném pásmu plynárenského zařízení a kontrola plynárenského zařízení. Kontrolu provede příslušná provozní oblast. Žádost o kontrolu bude podána minimálně 5 dní před požadovanou kontrolou. Povinnost kontroly se vztahuje i na plynárenské zařízení, které nebylo odhaleno. O provedené kontrole bude sepsán protokol. Bez provedení kontroly nesmí být plynovodní zařízení zasypáno. V případě, že nebudou dodrženy výše uvedené podmínky je povinen stavebník na základě výzvy provozovatele plynárenského zařízení, nebo jeho zástupce doložit průkaznou dokumentaci o nepoškození plynárenského zařízení během výstavby nebo provést na své náklady kontrolní sondy v místě styku stavby s plynárenským zařízením.

29.10.Plynárenské zařízení bude před zásypem výkopu řádně podsypáno těžným pískem zhutněno a bude osazena výstražná fólie žluté barvy, vše v souladu s ČSN EN 12007-1-4, TPG 70201, TPG 70204.

29.11.Neprodleně po skončení stavební činnosti budou řádně osazeny všechny poklopy a nadzemní prvky plynárenského zařízení.

29.12.Poklopy uzávěrů a ostatních armatur na plynárenském zařízení vč. hlavních uzávěrů plynu (HUP) na odběrném plynovém zařízení udržovat stále přístupné a funkční po celou dobu trvání stavební činnosti.

29.13.Případné zřizování stavenišť, skladování materiálů, stavebních strojů, apod. bude realizováno mimo ochranné pásmo plynárenského zařízení (není-li ve stanovisku uvedeno jinak).

29.14.Bude zachována hloubka uložení plynárenského zařízení (není-li ve stanovisku uvedeno jinak).

29.15.Při použití nákladních vozidel, stavebních strojů a mechanismů zabezpečit případný přejezd přes plynárenské zařízení uložení panelů v místě přejezdu plynárenského zařízení.

30.Musí být dodrženy podmínky společnosti Vodovody a kanalizace Hradec Králové, a.s. ve vyjádření ze dne 1. 6. 2012 pod zn. VAKHK/VHR/BA/12/044:

30.1.Případné změny vůči projednávané dokumentaci je nutno předložit k odsouhlasení.

31. Stavebník je povinen zajistit ochranu zařízení energetické společnosti v rozsahu daném zákonem č. 458/2000 Sb., příslušnými technickými normami (ČSN), podnikovými normami energetiky (PNE) a uvednými podmínkami tak, aby se během stavební činnosti ani jejich následkem zařízení nepoškodilo. Stavebník odpovídá jak za škody na zařízení energetické společnosti, tak za škody vzniklé třetím osobám na zdraví a majetku.

32. Před zahájením jakýchkoli zemních prací je nutno zažádat Zákaznickou linku 840 840 840 o vytyčení trasy podzemního silového zařízení a dodržet ochranné pásmo a podmínky pro práci v tomto ochranném pásmu.

33. Pokud dojde k obnažení kabelového vedení, kontaktovat Zákaznickou linku 840 840 840. Pokud dojde k poškození energetického zařízení, kontaktovat Poruchovou linku 840 850 860.
34. Těleso cyklostezky bude navrženo tak, aby neovlivňovalo odtokové poměry. Niveleta cyklostezky v záplavovém území bude vedena ve výši stávajícího terénu. Terén v okolí cyklostezky nebude navyšován.
35. Cyklostezka nesmí omezit přístup správce k vodnímu toku, zejména pro provádění údržby, a to jak tělesem cyklostezky tak jejím mobiliářem.
36. Při vedení cyklostezky v těsném souběhu s korytem vodního toku Labe, Metuje a Úpy musí cyklostezka umožňovat vjezd správce toku s respektováním zatížení občasným pojezdem těžké techniky. Použití takto navržené cyklostezky musí být správci umožněno.
37. Protipovodňové hráze nebudou stavbou ani jejím užíváním poškozeny.
38. Veškeré odpady, které vzniknou při stavební činnosti musí být zabezpečeno jejich odstranění a to tak, že veškeré odpady budou předány pouze příslušné oprávněné osobě dle § 12 odst. 3 zákona o odpadech a bude s nimi nakládáno také v souladu s vyhláškou č. 294/2005 Sb., o podmínkách ukládání odpadů na povrchu terénu.
39. Z hlediska zákona č. 114/1992 Sb., o ochraně přírody a krajiny, v platném znění, nebudou stavbou poškozovány a ničeny stávající dřeviny v blízkosti stavby.

Účastníci řízení, na něž se vztahuje rozhodnutí správního orgánu (§ 27 odst. 1 správního řádu):

Královéhradecká Labská o.p.s., Československé armády 408, Hradec Králové, IČ 275 52 969 zastoupená p. Lubošem Tuzarem, předsedou správní rady, bytem Fučíkova 529, Smiřice.

Vypořádání s návrhy a námitkami účastníků řízení:

- Účastníci řízení neuplatnili návrhy a námitky.

Vyhodnocení připomínek veřejnosti:

- Veřejnost neuplatnila připomínky.

Vypořádání s vyjádřeními účastníků k podkladům rozhodnutí:

- Účastníci se k podkladům rozhodnutí nevyjádřili.

Odůvodnění:

Žadatel Královéhradecká Labská o.p.s., Československé armády 408, Hradec Králové, IČ 275 52 969 zastoupená p. Lubošem Tuzarem, předsedou správní rady, bytem Fučíkova 529, Smiřice zastoupena na základě plné moci společností HIGHWAY DESIGN, s.r.o., Okružní 948/7, 500 03 Hradec Králové IČ 275 13 351 podala dne 12. 12. 2012 žádost o vydání územního rozhodnutí o umístění stavby - „Cyklostezka Hradec Králové – Jaroměř – Kuks“ (doplnění úseků 1, 2, 3, 4, 5 a 8.1) na pozemcích:

- doplnění úseku č. 1 Hradec Králové/Věkoše – Předměřice nad Labem (délka 20,00 m) na pozemcích p.p.č. 492, 995/2, 1012/3 katastrální území Věkoše

- doplnění úseku č. 2 Předměřice nad Labem – Lochenice (délka 23,50 m) na pozemcích p.p.č. 2354 katastrální území Předměřice nad Labem

- doplnění úseku č. 3 Lochenice – Smiřice (délka 120,54 m + 23,76 m + 26,50 m)

úsek č. 3.1 (Lochenice – ČOV Smiřice) na pozemcích p.p.č. 297/2 katastrální území Skalice u Smiřic, na pozemcích p.p.č. 488/3 (dle GP 1307/15), 1307/14, 555/1 (dle GP 1307/13) katastrální území Smiřice

úsek č. 3.2 (ul. Labská – starý most přes řeku Labe) na pozemcích p.p.č. 694/4, 668/4 katastrální území Smiřice

- doplnění úseku č. 4 Smiřice – Černožice nad Labem (délka 52,50 m) na pozemcích p.p.č. 447/4, 447/3, 696/6 katastrální území Černožice nad Labem

- doplnění úseku č. 5 Černožice nad Labem – Jaroměř (délka 10,00 m) na pozemcích p.p.č. 692/2 katastrální území Černožice nad Labem

- změna na úseku č. 8.1 Jaroměř (Úpa) (délka 97,00 m) na pozemcích p.p.č. 4331/1 katastrální území Jaroměř

Dne 6. 12. 2012 vydal Krajský úřad Královéhradeckého kraje, odbor územního plánování a stavebního řádu usnesení pod zn. 19182/UP/2012/Sm, kterým stanoví, že řízení ve věci cyklostezky „Cyklostezka Hradec Králové – Jaroměř – Kuks“ (doplnění úseků 1, 2, 3, 4, 5 a 8.1) na pozemcích:

- doplnění úseku č. 1 Hradec Králové/Věkoše – Předměřice nad Labem (délka 20,00 m) na pozemcích p.p.č. 492, 995/2, 1012/3 katastrální území Věkoše

- doplnění úseku č. 2 Předměřice nad Labem – Lochenice (délka 23,50 m) na pozemcích p.p.č. 2354 katastrální území Předměřice nad Labem

- doplnění úseku č. 3 Lochenice – Smiřice (délka 120,54 m + 23,76 m + 26,50 m)

úsek č. 3.1 (Lochenice – ČOV Smiřice) na pozemcích p.p.č. 297/2 katastrální území Skalice u Smiřic, na pozemcích p.p.č. 488/3 (dle GP 1307/15), 1307/14, 555/1 (dle GP 1307/13) katastrální území Smiřice

úsek č. 3.2 (ul. Labská – starý most přes řeku Labe) na pozemcích p.p.č. 694/4, 668/4 katastrální území Smiřice

- doplnění úseku č. 4 Smiřice – Černožice nad Labem (délka 52,50 m) na pozemcích p.p.č. 447/4, 447/3, 696/6 katastrální území Černožice nad Labem

- doplnění úseku č. 5 Černožice nad Labem – Jaroměř (délka 10,00 m) na pozemcích p.p.č. 692/2 katastrální území Černožice nad Labem

- změna na úseku č. 8.1 Jaroměř (Úpa) (délka 97,00 m) na pozemcích p.p.č. 4331/1 katastrální území Jaroměř

povede stavební úřad Městského úřadu Jaroměř. Krajský úřad Královéhradeckého kraje v Hradci Králové, odbor územního plánování a stavebního řádu se zabýval podanou žádostí od společnosti Královéhradecká labská o.p.s., Československé armády 408, 502 00 Hradec Králové IČO 27552969 o stanovení stavebního úřadu k územnímu řízení a stanovil, že řízení povede Městský úřad Jaroměř, odbor výstavby, neboť jak je z dokumentace doložené k žádosti zřejmé, trasa cyklostezky navazuje na trasu umístěnou územním rozhodnutím Městského úřadu Jaroměř, odboru výstavby č. 227/2009 ze dne 7. 12. 2009.

Stavební úřad oznámil v souladu s ustanovením § 87 stavebního zákona zahájení územního řízení účastníkům řízení dle § 85 odstavec 1 a 2 stavebního zákona a dotčeným orgánům. K projednání žádosti současně nařídil veřejné ústní jednání, které se konalo dne 31. ledna 2013 a zároveň vyzval žadatele, aby bezodkladně zajistil na pozemku, na němž se má záměr uskutečnit, vyvěšení informace o svém záměru a o tom, že podal žádost o vydání územního rozhodnutí. O průběhu veřejného ústního jednání byl sepsán protokol, z něhož vyplynulo, že účastníci řízení nevyjádřili k navrhovanému umístění stavby žádné námitky ani připomínky.

Umístění stavby je v souladu se schválenou územně plánovací dokumentací dotčených obcí - města Jaroměř, města Smiřic, obce Předměřice nad Labem, obce Skalice u Smiřic, Magistrátu Města Hradec Králové, obce Černožice a vyhovuje obecným požadavkům na výstavbu stanoveným vyhláškou č. 501/2006 Sb., o obecných požadavcích na využívání území, ve znění pozdějších předpisů a vyhláškou č. 268/2009 Sb., o technických požadavcích na stavby.

Žádost byla doložena (i v průběhu řízení) těmito doklady, vyjádřeními a stanovisky:

Městský úřad Jaroměř, odbor výstavby – úsek památkové péče sdělení dne 19. 12. 2012, Povodí Labe, s.p., Víta Nejedlého 951, 500 03 Hradec Králové stanovisko dne 20. 12. 2012 pod zn. PVZ/12/28802/Ši/0 a dne 31. 1. 2012 do protokolu, Obec Černožice vyjádření do protokolu dne 31. 1. 2012, UPC Česká republika s.r.o., pracoviště Liberec, Sázavská 2, 460 10 Liberec vyjádření dne 20. 12. 2012 pod zn. 13274/Ru, Městský úřad Jaroměř, odbor životního prostředí závazné stanovisko dne 3. 1. 2013 pod č.j. OŽP-4646-3/2012-Hř,Vn,Jn,U, Magistrát Města Hradec Králové, Československé armády 408, 502 00 Hradec Králové, odbor životního prostředí souhlas k trvalému odnětí půdy ze zemědělského půdního fondu dne 3. 1. 2013 pod zn. SZ MMHK/222713/2012/ŽP2/Mar, Krajský úřad Královéhradeckého kraje, odbor územního plánování a stavebního řádu, Pivovarské náměstí 1245, 500 03 Hradec Králové sdělení a stanovení Městského úřadu Jaroměř, odbor výstavby k vyřízení územního řízení umístění stavby dne 6. 12. 2012 pod zn. 19182/UP/2012/Sm, Krajské ředitelství Policie Královéhradeckého kraje, územní odbor Náchod, Dopravní inspektorát, Plhovská 1176, 547 45 Náchod stanovisko dne 12. 11. 2012 pod č.j. KRPH-94-302/ČJ-2012-050506, Police České republiky, Krajské ředitelství Policie Královéhradeckého kraje, územní odbor Hradec Králové, dopravní inspektorát, Mrštíkova 541, 500 09 Hradec Králové vyjádření dne 15. 8. 2012 pod č.j. KRPH-170-226/ČJ-2012-050206, Krajský úřad Královéhradeckého kraje, odbor územního plánování a stavebního řádu, oddělení územního plánování koordinované závazné stanovisko dne 22. 12. 2008 pod zn. 19585/UP/2008/Tov, Magistrát Města Hradec Králové, Československé armády 408, 502 00 Hradec Králové, odbor životního prostředí stanovisko dne 7. 8. 2012 pod zn. SZ MMHK/123789/2012/ŽP2/Hlav MMHK/130962/2012, Magistrát Města Hradec Králové, Československé armády 408, 502 00 Hradec Králové, odbor dopravy závazné stanovisko dne 20. 8. 2012 pod zn. SZ MMHK/123790/2012 OD1/Rou MMHK/138008/2012, Městský úřad Jaroměř, odbor dopravy a silničního hospodářství stanovisko dne 31. 10. 2012 pod č.j. 23823/2012-Hj, RWE Distribuční služby, s.r.o., Plynárenská 499/1, 657 02 Brno stanovisko dne 11. 6. 2012 pod zn. 5000641659, dne 7. 6. 2012 pod zn. 5000641424, dne 8. 6. 2012 pod zn. 5000641673, dne 7. 6. 2012 pod zn. 5000641437, dne 7. 6. 2012 pod zn. 5000641433, Vodovody a kanalizace Hradec Králové a.s., dne 1. 6. 2012 pod zn. VAKHK/VHR/BA/12/044, UPC ČR s.r.o., pracoviště Liberec, Sázavská 2, 460 10 Liberec vyjádření dne 25. 5. 2012 pod zn. 13274/Ru, Telefónica Czech Republic, a.s., Za Brumlovkou 266/2, 140 22 Praha 4 vyjádření dne 22. 5. 2012 pod č.j. 87902/12, dne 22. 5. 2012 pod č.j. 87891/12, dne 22. 5. 2012 pod č.j. 87875/12, dne 22. 5. 2012 pod č.j.87863/12, ČEZ Distribuce, a.s., Duhová 1531/3, 140 53 Praha vyjádření dne 22. 5. 2012 pod zn. 0200032497, ČEZ Distribuce, a.s., Teplická 874/8, 405 02 Děčín vyjádření dne 22. 5. 2012 pod zn. 0100060200, dne 22. 5. 2012 pod zn. 0100060070, dne 22. 5. 2012 pod zn. 0200032422, dne 22. 5. 2012 pod zn. 0100060197, dne 22. 5. 2012 pod zn. 0200032494, dne 22. 5. 2012 pod zn. 0100060209, dne 22. 5. 2012 pod zn. 0200032503, Krajská hygienická stanice Královéhradeckého kraje, Habrmanova 19, 501 01 Hradec Králové závazné stanovisko dne 11. 8. 2009 pod zn. hk/30489/2009/2/hok.hk/ko, Hasičský záchranný sbor Královéhradecký kraj, krajské ředitelství, Nábřeží, U Přívozu 122/4, 500 03 Hradec Králové závazné stanovisko dne 21. 8. 2009 pod č.j. HSHK-1323/OP-2009/b.

Stavební úřad se zabýval otázkou účastníků řízení podle § 85 stavebního zákona. Přitom vzal v úvahu druh, rozsah a účel předmětné stavby včetně možného způsobu jejich provádění, dopad na zájmy chráněné stavebním zákonem a jeho prováděcími předpisy a dospěl k závěru, že rozhodnutím mohou být přímo dotčena vlastnická nebo jiná práva k pozemkům a stavbám na nich těch osob, které jsou uvedeny v rozdělovníku územního rozhodnutí a proto jim přiznal postavení účastníka řízení.

Žádost o vydání územního rozhodnutí byla doložena dokumentací pro územní řízení s dokladovou částí, obsahující stanoviska a vyjádření správců technické infrastruktury, doklady o vlastnictví stavbou dotčených pozemků, souhlasy vlastníků pozemků a další doklady nezbytné k posouzení žádosti a k vydání rozhodnutí.

Podmínky pro umístění stavby vyplývají jednak z obecných technických požadavků na výstavbu a dále z písemných vyjádření, stanovisek, příp. závazných posudků dotčených orgánů. Byly však zohledněny pouze ty jejich části, které se týkaly podmínek pro umístění stavby. Stavební úřad stanoviska a vyjádření účastníků řízení a dotčených orgánů posoudil, zkoordinoval a zahrnul do podmínek tohoto rozhodnutí bez toho, že by specifikoval jejich původce. Listinné materiály dotčených orgánů vydané formou rozhodnutí, jsou pro navrhovatele závazné a podmínky v nich obsažené již nelze zohledňovat v dalším rozhodnutí.

V průběhu řízení přezkoumal stavební úřad předloženou žádost z hledisek uvedených v § 90 stavebního zákona, projednal ji s účastníky řízení a posoudil shromážděná stanoviska a vyjádření. Zjistil, že stavba je v souladu s územně plánovací dokumentací, s cíli a úkoly územního plánování, zejména s charakterem území, s požadavky na ochranu architektonických a urbanistických hodnot v území, s požadavky stavebního zákona a jeho prováděcích předpisů, zejména s požadavky na využívání území, s požadavky na veřejnou dopravní a technickou infrastrukturu a s požadavky zvláštních předpisů a se stanovisky dotčených orgánů podle zvláštních zákonů. Stavba nevyžaduje posouzení vlivu na životní prostředí podle zákona č. 100/2001 Sb., o posuzování vlivů na životní prostředí a o změně některých souvisejících zákonů, ve znění pozdějších předpisů.

Stavební úřad po posouzení všech podkladů a zjištění ve výše uvedené věci rozhodl způsobem uvedeným ve výroku tohoto rozhodnutí.

Při posuzování a rozhodování vycházel ze spolehlivě zjištěných důkazů, které posuzoval jednotlivě i ve vzájemných souvislostech, řídil se platnými právními předpisy, zejména stavebním zákonem, vyhláškou č. 268/2009 Sb., o technických požadavcích na stavby, vyhláškou č. 501/2006 Sb., ve znění pozdějších předpisů, o obecných požadavcích na využívání území, správním řádem, jakož i Listinou základních práv a svobod, která je součástí Ústavy České republiky.

Poučení:

Proti tomuto rozhodnutí se lze odvolat do 15 dnů ode dne jeho oznámení k odboru územního plánování a stavebního řádu Krajského úřadu Královéhradeckého kraje v Hradci Králové, podáním u odboru výstavby Městského úřadu v Jaroměři. Odvolání se podává s potřebným počtem stejnopisů tak, aby jeden stejnopis zůstal správnímu orgánu a aby každý účastník dostal jeden stejnopis. Nepodá-li účastník potřebný počet stejnopisů, vyhotoví je správní orgán na náklady účastníka v souladu s § 82 odst. 2 správního řádu.

Odvoláním lze napadnout výrokovou část rozhodnutí, jednotlivý výrok nebo jeho vedlejší ustanovení. Odvolání jen proti odůvodnění rozhodnutí je nepřipustné.

Upozornění:

Toto rozhodnutí je ve smyslu § 93 stavebního zákona platné dva roky ode dne nabytí právní moci. Územní rozhodnutí pozbývá platnosti, nebude-li ve lhůtě platnosti podána úplná žádost o stavební povolení, ohlášení nebo jiné obdobné rozhodnutí podle tohoto zákona nebo zvláštních právních předpisů, nebylo-li započato s využitím území pro stanovený účel, nebo bylo-li stavební nebo jiné povolovací řízení zastaveno anebo byla-li podaná žádost zamítnuta po lhůtě platnosti územního rozhodnutí. Územní rozhodnutí pozbývá platnosti též dnem, kdy stavební úřad obdrží sdělení žadatele, že upustil od záměru, ke kterému se rozhodnutí vztahuje. To neplatí, byla-li realizace záměru již zahájena.

Stavebník (investor) je ve smyslu § 22 odst. 2 zákona č. 20/1987 Sb., o státní památkové péči, povinen oznámit Archeologickému ústavu AV ČR v.v.i. Praha (Letenská 4, 118 01 Praha), nebo Archeologickému ústavu Akademie věd ČR, v.v.i. Brno (Královopolská 147, 612 00 Brno) případně i oprávněné archeologické organizaci, svůj záměr a umožnit mu provedení záchranného archeologického výzkumu. K provedení tohoto výzkumu a ním oprávněná organizace uzavře písemnou dohodu o podmínkách archeologického výzkumu. Nejpozději 10 pracovních dní předem stavebník (investor) písemně oznámí vybranému archeologickému pracovišti zahájení zemních a stavebních prací.

Dojde-li k archeologickému nálezům mimo provádění archeologického výzkumu, musí být ve smyslu § 23 odst. 2 zákona č. 20/1987 Sb. o státní památkové péči učiněno oznámení Archeologickému ústavu nebo

nejbližšímu muzeu nejpozději druhého dne po archeologickém nálezu buď přímo, nebo prostřednictvím obce, v jejímž územním obvodu k archeologickému nálezu došlo.

otisk úředního razítka

Ing. Martin Hofman v.r.
vedoucí odboru výstavby

Toto rozhodnutí musí být vyvěšeno na úřední desce po dobu 15 dnů:

Vyvěšeno dne:

Sejmuto dne:

Razítko a podpis orgánu,
který potvrzuje vyvěšení a sejmutí oznámení

Vyvěšeno na elektronické úřední desce dne:

Sejmuto dne:

Razítko a podpis orgánu,
který potvrzuje vyvěšení a sejmutí oznámení

Zajistí vyvěšení: Magistrát města Hradec Králové
Město Jaroměř
Obec Černožice
Obec Skalice
Město Smiřice
Obec Předměřice nad Labem

Obdrží:

Účastníci (dodejky, datové schránky):

Královéhradecká Labská o.p.s., Československé armády 408, 502 00 Hradec Králové v zastoupení
společností HIGHWAY DESIGN, s.r.o., Okružní 948/7, 500 03 Hradec Králové IČ 27513351
Povodí Labe, s.p., Víta Nejedlého 951, 500 03 Hradec Králové
Mikolášek Josef, Skalice 84, 503 03 Smiřice
VH Agroprodukt, spol. s r.o., Na Rybníce 116/5, 500 03 Hradec Králové - Rusek
Pejša Pavel, Tylova 972, 256 01 Benešov
Špryňar Jiří, náměstí ČSA 13, 551 01 Jaroměř
Špryňar Milan, U Elektrárny 118, 503 03 Smiřice
Statutární město Hradec Králové, Československé armády 408/51, 502 00 Hradec Králové
Město Jaroměř, náměstí ČSA 16, 551 33 Jaroměř
Město Smiřice, Palackého 106, 503 03 Smiřice (odbor majetku města)
Obec Černožice, Generála Svobody 268, 503 04 Černožice nad Labem
Obec Skalice, Skalice 32, 503 03 Smiřice
Obec Předměřice nad Labem, Obránců Míru 18, 503 02 Předměřice nad Labem

Správci inž. sítí:

ČEZ Distribuce, a.s., Teplická 874/8, 405 02 Děčín
Telefónica Czech Republic, a.s., Za Brumlovkou 266/2, 140 22 Praha 4
RWE Distribuční služby, s.r.o., Plynárenská 499/1, 657 02 Brno
Vodovody a kanalizace Hradec Králové, a.s., Víta Nejedlého 893, 500 03 Hradec Králové
Městské vodovody a kanalizace s.r.o. Jaroměř, 5. května 148, 551 02 Jaroměř - Josefov

Dotčené orgány jednotlivě:

Městský úřad Jaroměř, odbor životního prostředí
Městský úřad Jaroměř, odbor dopravy a silničního hospodářství
Krajský úřad Královéhradeckého kraje, Pivovarské náměstí 1245, 500 03 Hradec Králové
odbor životního prostředí
odbor dopravy a silničního hospodářství
Magistrát Města Hradec Králové, Československé armády 408, 502 00 Hradec Králové
odbor životního prostředí
odbor dopravy

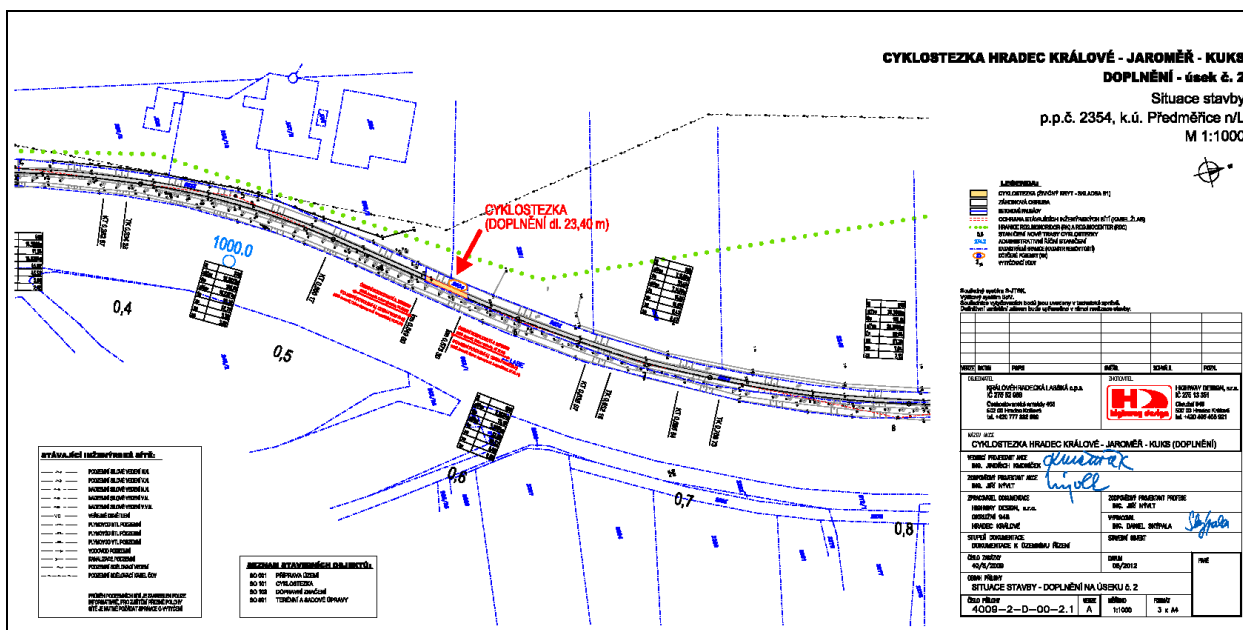
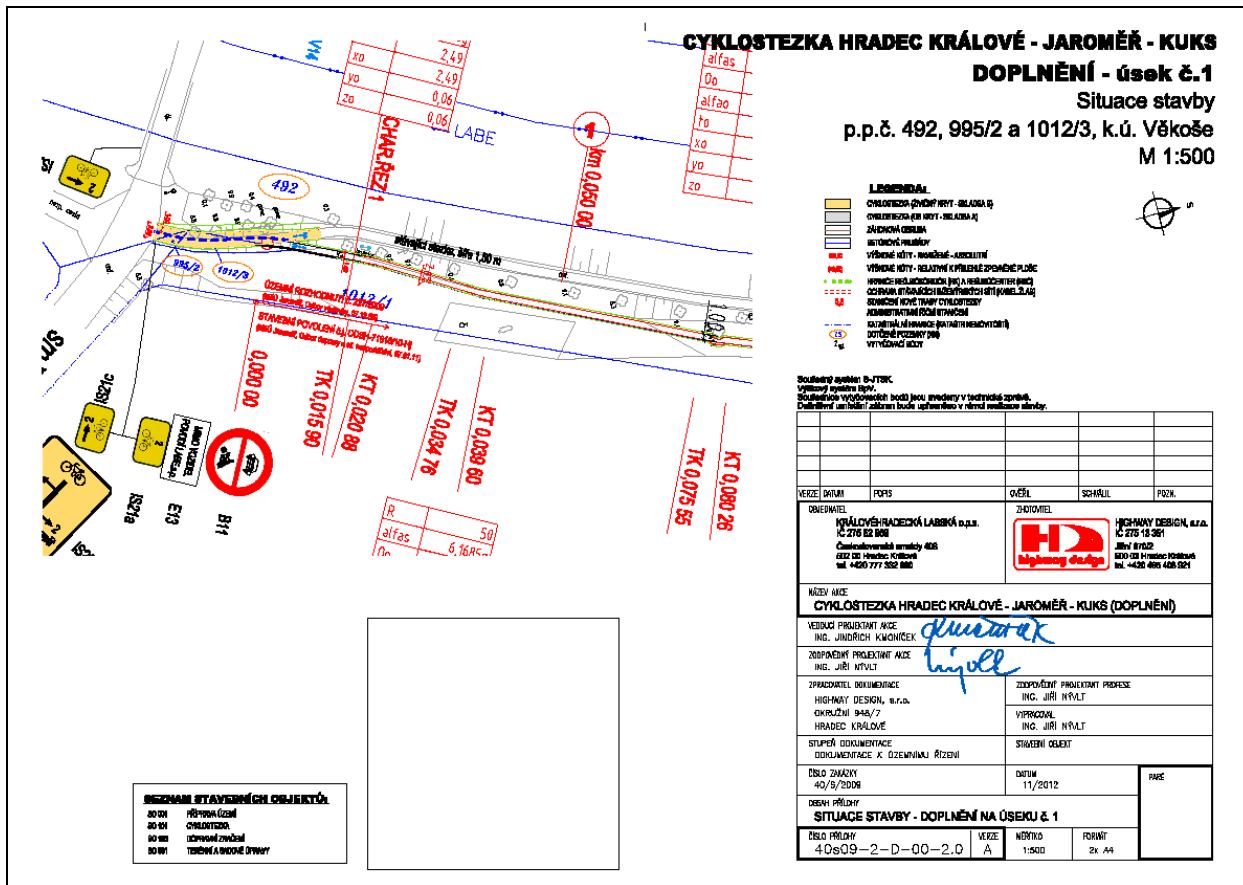
Majitelé sousedních pozemků: (veřejnou vyhláškou)

Ing. Horák Ivan, Kydlinovská 25/1, 503 01 Hradec Králové - Plácky
Tichá Olga, Bohdašín 70, 518 01 Bohdašín
Čípera Petr, Předměřická 323/1a, 503 01 Hradec Králové - Plácky
Kepřta Alois, Plotiště nad Labem 21, 503 01 Hradec Králové
Kepřtová Anna, Plotiště nad Labem 21, 503 01 Hradec Králové
Ing. Věcková Jitka, Jana Černého 3/22, 503 41 Hradec Králové - Věkoše
Hostinský Ladislav, Jindrova 174/26, 503 01 Hradec Králové - Plácky
Skalická Marie, Na Valše 2/20, 503 01 Hradec Králové - Plácky
Burián Josef, Petra Jilemnického 40/147, Plotiště nad Labem, 503 01 Hradec Králové
Bártová Vladislava, Východní 133/11, 503 41 Hradec Králové - Věkoše
Dušková Alena, Pálenecká 176/42, Svobodné Dvory, 503 11 Hradec Králové
Ing. Provazník Pavel, Schnirchova 1352/5, Holešovice, 170 00 Praha
Ing. Černý Miloslav, Jeseniova 1167/57, Žižkov, 130 00 Praha
Žoček František, Zahradní 402/16, Pouchov, 503 41 Hradec Králové
Mgr. Nosek Lubor, Černožická 290, 542 25 Jánské Lázně
NAPOS, s.r.o., Šedova 640/11, Černý Most, 198 00 Praha
Ing. Kučera Petr, Na Obci 334, 503 02 Předměřice nad Labem
Kučerová Hana, Na Obci 334, 503 02 Předměřice nad Labem
VH Agroprodukt, spol. s r.o., Na Rybníce 116/5, Rusek, 500 03 Hradec Králové
Semová Monika, Václava Křena 440, 252 31 Všenory
Královéhradecká labská o.p.s., Československé armády 408/51, 500 03 Hradec Králové
Povodí Labe s.p., Víta Nejedlého 951/8, 500 03 Hradec Králové
Mikolášek Josef, Skalice 84, 503 03 Hradec Králové
Zadrobílek Miloš, Ořechová 11/9, Plačice, 500 04 Hradec Králové
Dunko Josef, Sendražice 33, 503 03 Hradec Králové
Dunková Milena, Sendražice 33, 503 03 Hradec Králové
Pejša Pavel, Tylova 972, 256 01 Benešov
Špryňar Jiří, náměstí ČSA 13, 551 01 Jaroměř
Špryňar Milan, U Elektrárny 118, 503 03 Smiřice
Pozemkový Fond ČR, Husinecká 1024/11a, Žižkov, 130 00 Praha
Město Smiřice, Palackého 106, 503 03 Smiřice
Obec Černožice, Generála Svobody 268, 503 04 Černožice nad Labem
Úřad pro zastupování státu ve věcech majetkových, Rašínovo nábřeží 390/42, Nové Město, 128 00 Praha
ROTEXIM a.s., Sportovní 527/29, Malšovice, 500 09 Hradec Králové
Hvězda Zdeněk, Na Záchraně 197, 551 01 Jaroměř

Hvězdová Vilma, Na Záchraně 197, 551 01 Jaroměř
Škopek Karel, Na Úpě 497, 551 01 Jaroměř
Škopková Ursula, Na Úpě 497, 551 01 Jaroměř
MUDr. Marek Cyril, Na Úpě 496, 551 01 Jaroměř
MUDR. Marková Marta, Na Úpě 496, 551 01 Jaroměř
Mgr. Randusová Lubislava, Na Úpě 499, 551 01 Jaroměř
Poljak Karel, Na Úpě 501, 551 01 Jaroměř
Poljaková Zdzislawa, Na Úpě 501, 551 01 Jaroměř
Poljaková Renáta, Na Úpě 501, 551 01 Jaroměř
Mušák Miloš, Na Úpě 500, 551 01 Jaroměř
Šteker Zdeněk, Na Úpě 498, 551 01 Jaroměř
Chytrý Zdeněk, Na Úpě 502, 551 01 Jaroměř
Město Jaroměř, náměstí ČSA 16, 551 33 Jaroměř
Dubský Antonín, Na Úpě 503, 551 01 Jaroměř
PhDr. Procházková Ivana, Na Úpě 504, 551 01 Jaroměř
Kudláček Jaromír, Na Úpě 511, 551 01 Jaroměř
Kudláčková Ivana, Na Úpě 511, 551 01 Jaroměř
Koprdová Romana, Na Úpě 512, 551 01 Jaroměř
Vrzák Lubomír, Na Úpě 513, 551 01 Jaroměř
Vrzáková Lenka, Na Úpě 513, 551 01 Jaroměř
Čižinský Jiří, Na Úpě 514, 551 01 Jaroměř
Machač Jaroslav, Na Úpě 515, 551 01 Jaroměř
Machačová Miroslava, Na Úpě 514, 551 01 Jaroměř
Čapek Jaroslav, Na Úpě 516, 551 01 Jaroměř
Procházka Květoslav, Na Úpě 525, 551 01 Jaroměř
Procházková Ivana, Na Úpě 525, 551 01 Jaroměř
Frynta Jiří, Na Úpě 520, 551 01 Jaroměř
Mgr. Fryntová Vladimíra, Na Úpě 520, 551 01 Jaroměř
Getya Sergiy, Moravská 722/5, 500 09 Hradec Králové
Herman Alla, Moravská 722/5, 500 09 Hradec Králové
Hažová Šárka, Na Úpě 517, 551 01 Jaroměř
Hrzinová Miloslava, Na Úpě 521, 551 01 Jaroměř
Jonášová Iwana, Na Úpě 524, 551 01 Jaroměř
Kilevník Jiří, Na Úpě 522, 551 01 Jaroměř
Ing. Kilevník Petr, Na Úpě 519, 551 01 Jaroměř
Kilevníková Irena, Na Úpě 519, 551 01 Jaroměř
Kočí Luděk, Na Úpě 524, 551 01 Jaroměř
Linhart Jaroslav, Na Úpě 518, 551 01 Jaroměř
KARSIT HOLDING, s.r.o., Jaromírova 91, 551 01 Jaroměř
Flegr Petr, Horní Dolce 9, Zaloňov, 551 01 Jaroměř
Rejmanová Eva, Holečkova 335/3, 460 07 Liberec
Syrovátková Anna, 551 01 Jaroměř
Mertlíková Ludmila, Mezilečí 19, 552 05 Mezilečí
Souček Julius, Palackého 226, 551 01 Jaroměř
Hofman Jindřich, Miskolezy 22, 552 04 Chvalkovice
Hofmanová Alžběta, Miskolezy 22, 552 04 Chvalkovice
Žďárský Karel, Miskolezy 22, 552 04 Chvalkovice
Žďárská Ludmila, Miskolezy 22, 552 04 Chvalkovice
MUDr. Kadečka Zdeněk, Růžová 189, 551 01 Jaroměř
Mgr. Kadečková Jarmila, Růžová 189, 551 01 Jaroměř
Správa silnic Královéhradeckého kraje, Kutnohorská 59, 500 04 Hradec Králové

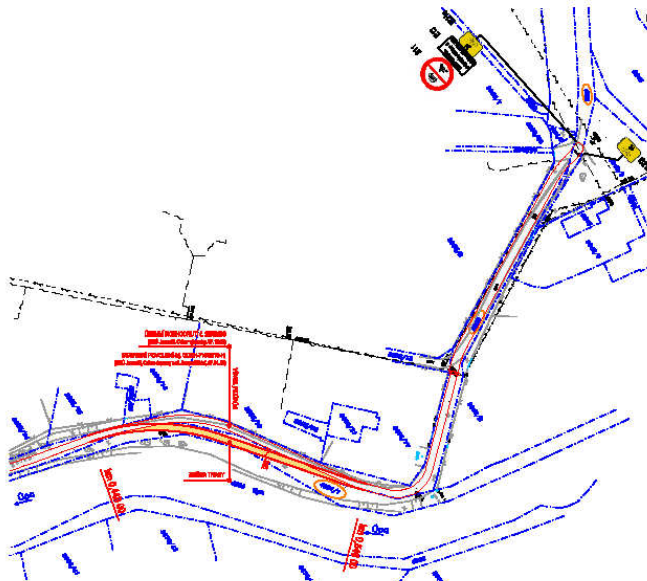
a dále osoby, jejichž vlastnické nebo jiné věcné právo k sousedním pozemkům anebo sousedním pozemkům a stavbám na nich může být územním rozhodnutím přímo dotčeno (veřejnou vyhláškou)

Situace záměru



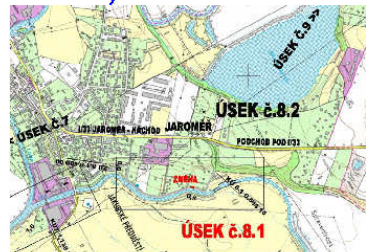
CYKLOSTEZKA HRADEC KRÁLOVÉ - JAROMĚŘ - KUKS

Situace stavby - ZMĚNA TRASY
 Úsek č.8.1 (p.p.č. 4331/1, k.ú. Jaroměř)
 M 1:1000



- LEGENDA**
- CYKLOSTEZKA (OVĚŘENÝ - PLOCHÁ)
 - ZÁKLADNÍ OSY
 - METROUNĚ POKLADY
 - HRANICE PŘESHRANIČNÍHO A NEPŘESHRANIČNÍHO PŮDMĚRNÉHO KONTROLNÍHO ZODPOVĚDNOSTI (POSLEŽNÍ)
 - BRANĚNÉ TRAMPY CYKLOSTEZOJ
 - ADMINISTRATIVNÍ ŘEŠENÍ KŘIVKOVÝCH
 - VEŠTĚNÍ (V. ŘEŠENÍ KŘIVKOVÝCH)
 - DOKONČENÉ POKLADY (P)
 - NEKONČENÉ POKLADY (N)
 - DOKONČENÉ POKLADY (P)
 - NEKONČENÉ POKLADY (N)
 - VÝVÝŠKOVÉ DOPY

- STAVAJÍCÍ BEZPEČNOSTNÍ SÍTĚ**
- POKLADY OLIVÉ VÝŠKOVÉ
 - POKLADY OLIVÉ VÝŠKOVÉ V.Ř.
 - POKLADY OLIVÉ VÝŠKOVÉ V.Ř.
 - POKLADY OLIVÉ VÝŠKOVÉ V.Ř.
 - VÝŠKOVÉ DOKONČENÍ
 - PLYNOKVOD V.Ř. POKLADY
 - PLYNOKVOD V.Ř. POKLADY
 - PLYNOKVOD V.Ř. POKLADY
 - VODOVOD POKLADY
 - KANALIZACE POKLADY
 - POKLADY OLIVÉ VÝŠKOVÉ
 - POKLADY OLIVÉ VÝŠKOVÉ



PŘEHLEDNÁ SITUACE

Dokladové opatření S-170K.
 Vydání opatření 10/2012.
 Situace stavby vzhledem k tomu, že jsou uvedeny v kataloгу opatření.
 Další výhled opatření zůstaná buďto upřesněn v rámci realizace stavby.

VEŘEJNÉ	SOUM	POPS	OVĚŘ.	SCHVĚL.	PODL.
OBJEDVATEL KULOVSKO-BRADEČSKÁ LABSKÁ o.p.s. Č. 275 13 501 Čestobuzenská 495 502 03 Hradec Králové tel. +420 777 552 980		ZADAVATEL HECMANAY DESIGN, s.r.o. Č. 275 13 501 Čbuzský 949/7 502 03 Hradec Králové tel. +420 495 605 521			
MĚŘENÍ CYKLOSTEZKA HRADEC KRÁLOVÉ - JAROMĚŘ - KUKS					
VEDOUcí PROJEKTANT MĚŘENÍ ING. JIŘÍ KAPRÁNEK			ZODPOVĚDNÝ PROJEKTANT PROJEKT ING. JIŘÍ KAPRÁNEK		
ZODPOVĚDNÝ PROJEKTANT MĚŘENÍ ING. JIŘÍ KAPRÁNEK			ZODPOVĚDNÝ PROJEKTANT PROJEKT ING. JIŘÍ KAPRÁNEK		
ZPRACOVATEL DOKUMENTACE HECMANAY DESIGN, s.r.o. Čbuzský 949/7 HRADEC KRÁLOVÉ			ZODPOVĚDNÝ PROJEKTANT PROJEKT ING. JIŘÍ KAPRÁNEK		
STUPĚŇ DOKUMENTACE DOKUMENTACE K OZNAŽENÍ / ŘEŠENÍ			STAVBA STAVBA		
ČÍSLO ZÁKAZY 40aD9-2-D-00-2.1			DĚNÍ 10/2012		PRŮB.
OBSAH PRÁKTY SITUACE STAVBY - ÚSEK 8.1 - ZMĚNA TRASY					
ČÍSLO PRÁKTY 40aD9-2-D-00-2.1		VEŘEJNÉ A	MĚŘENÍ 1:1000	FORMÁT 2 x A4	